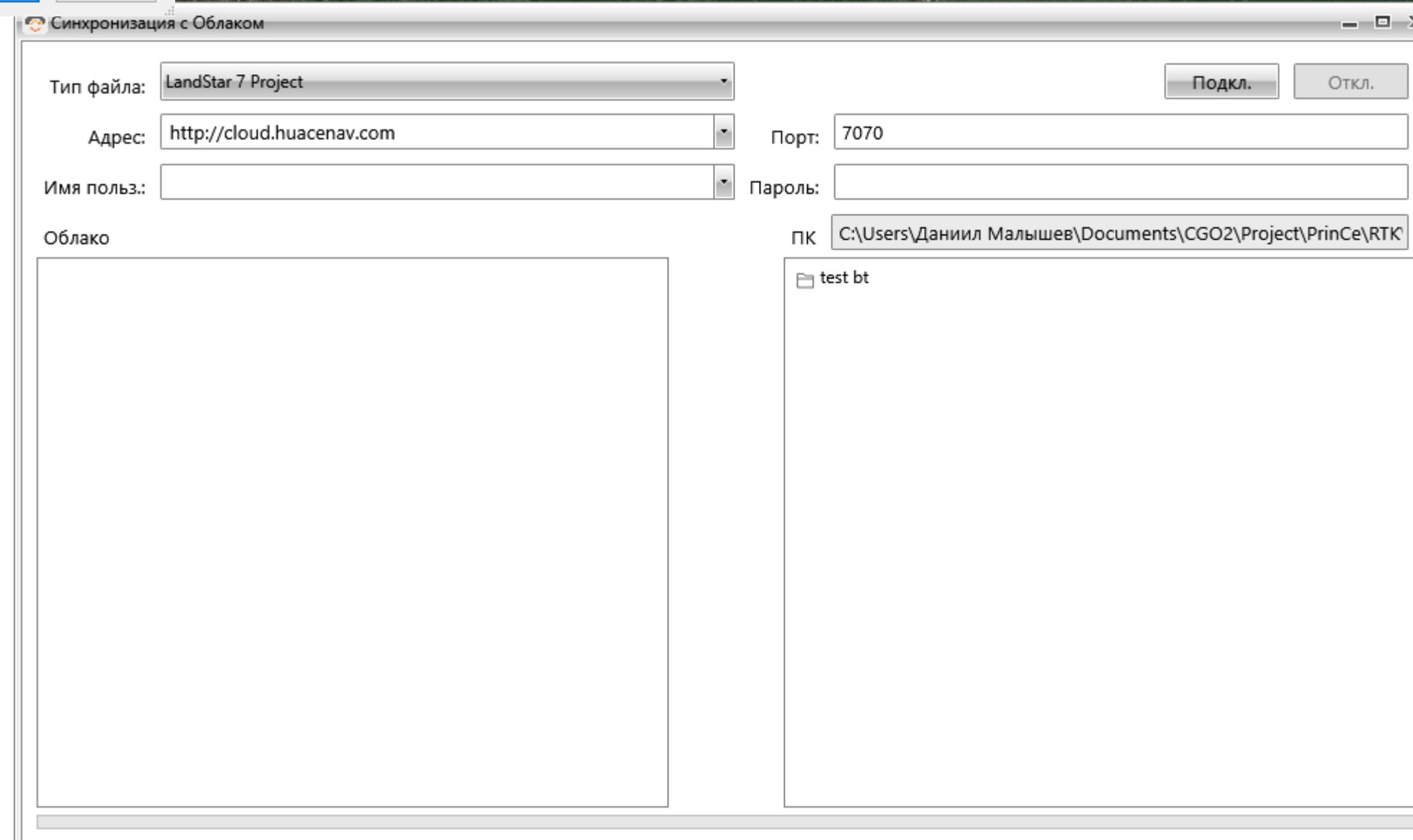
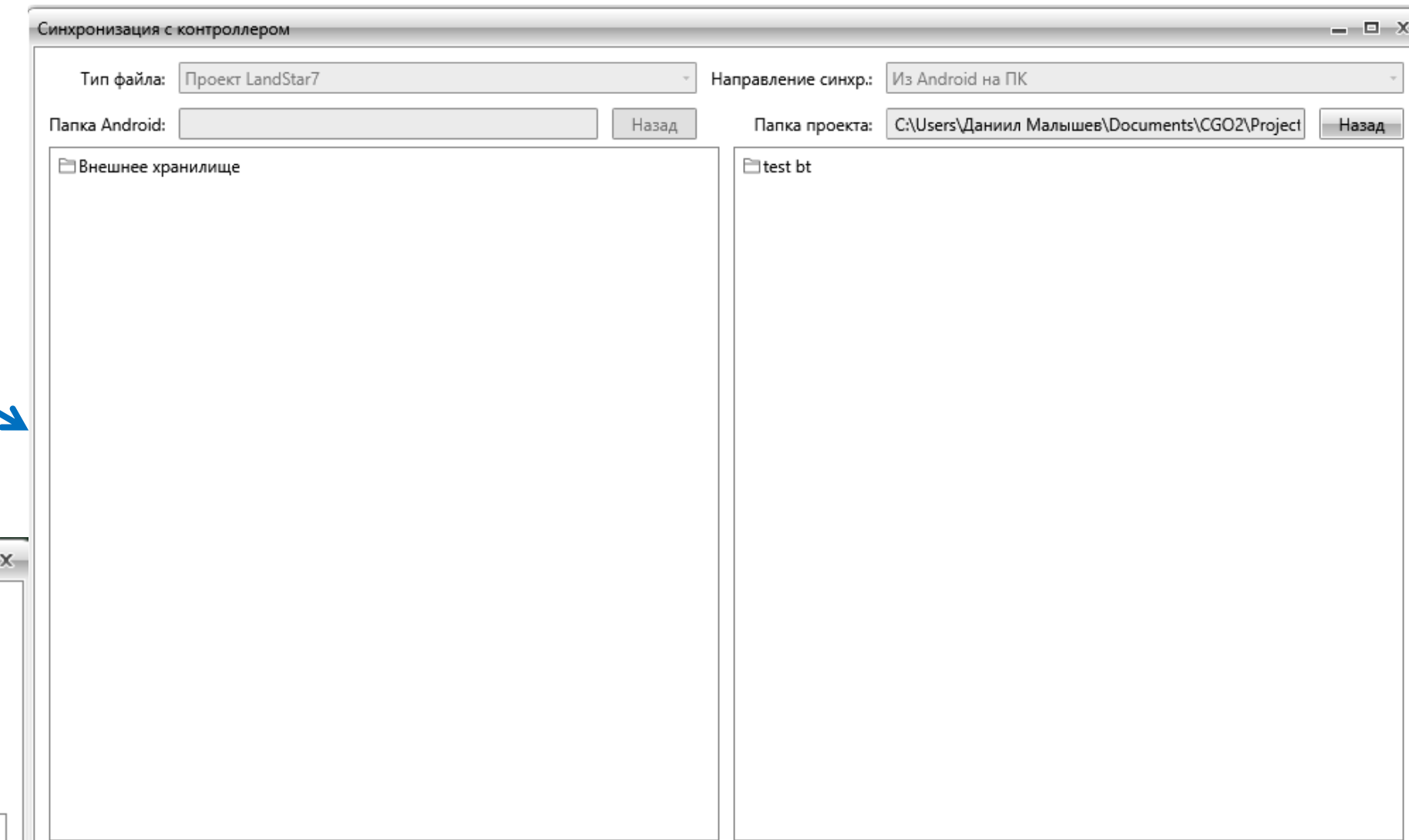
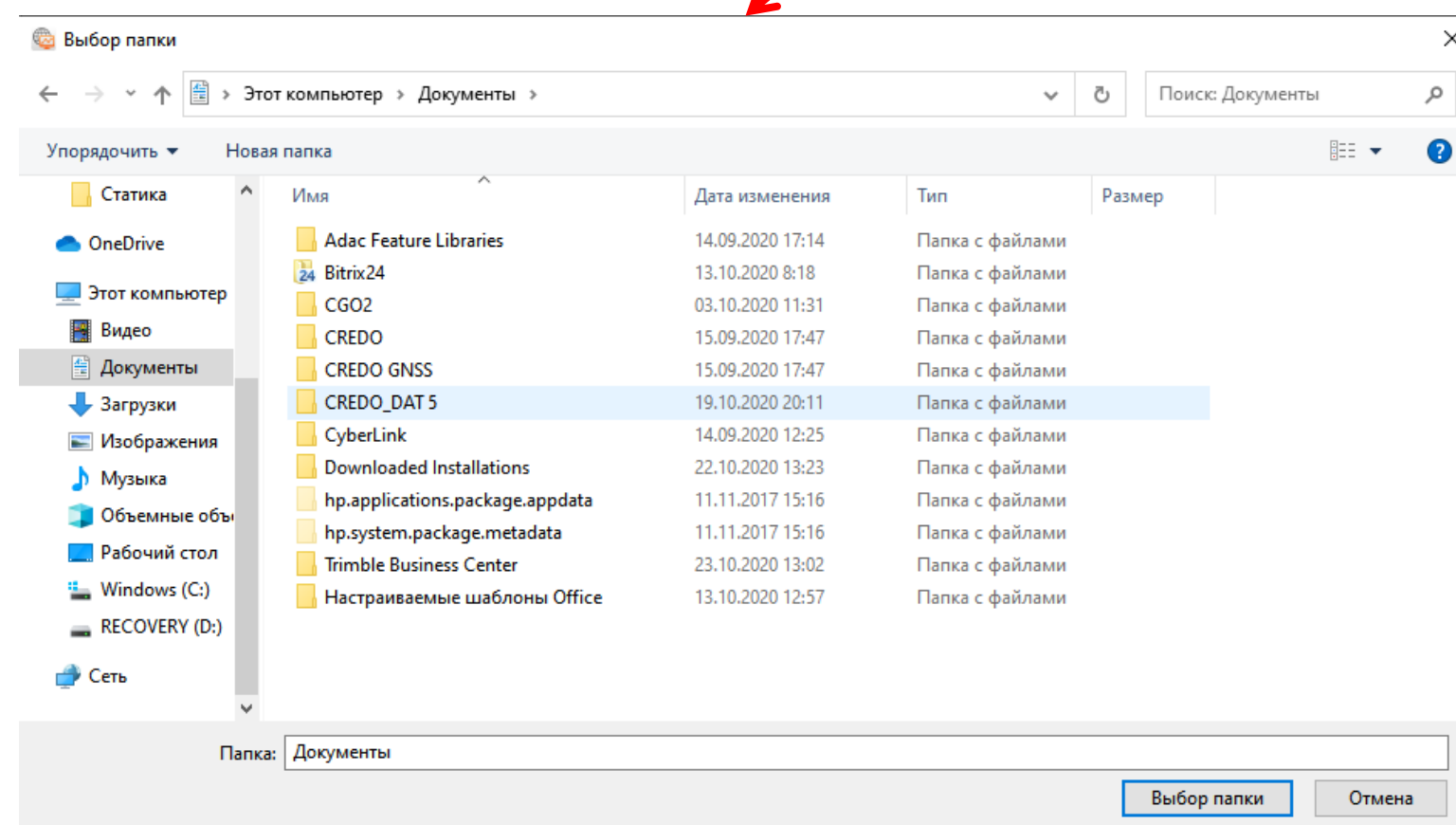
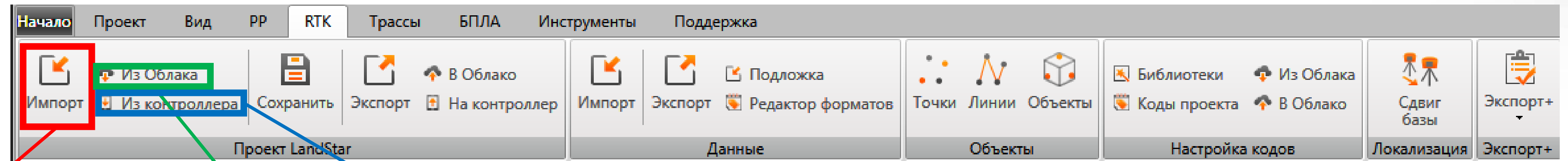
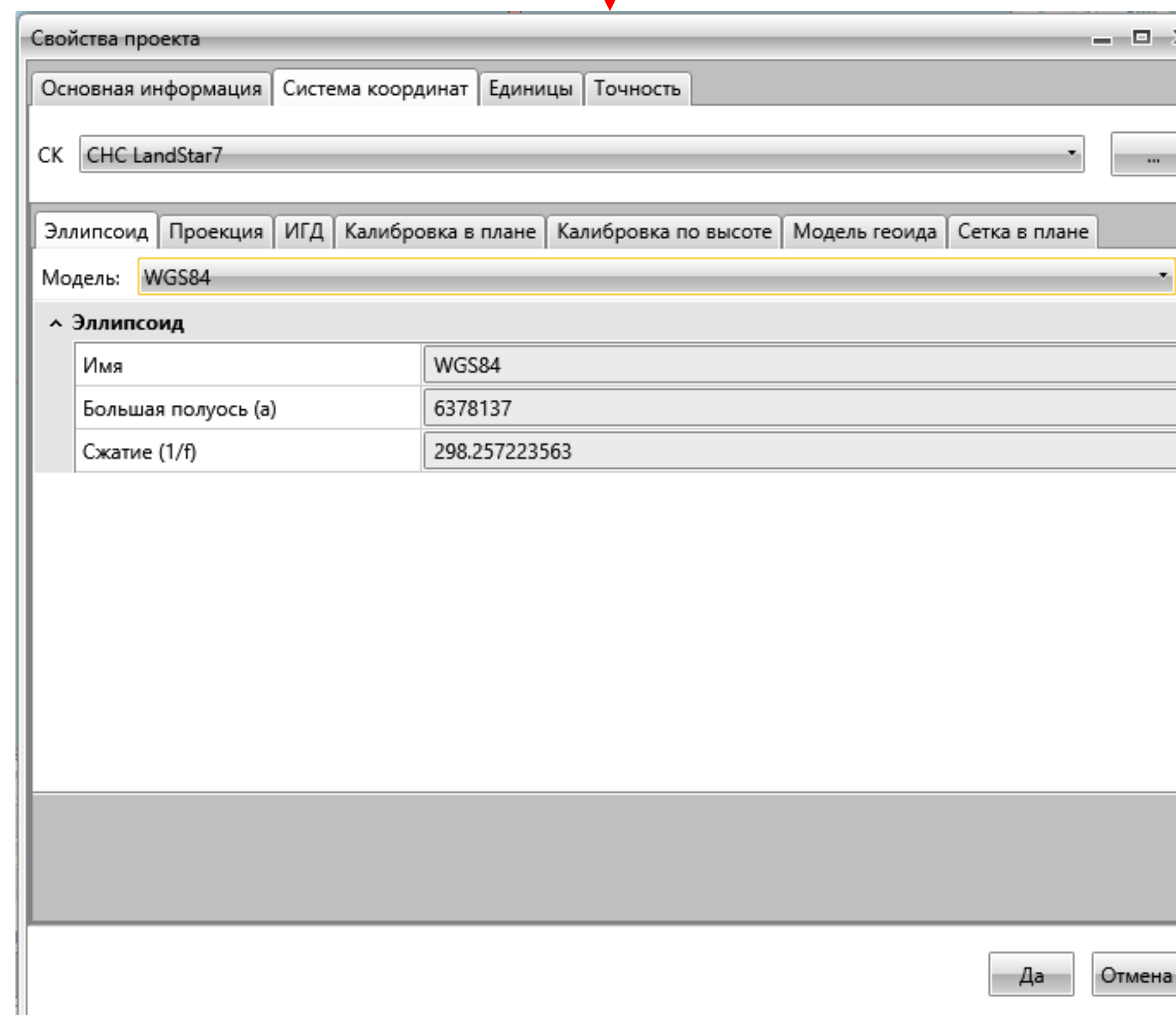
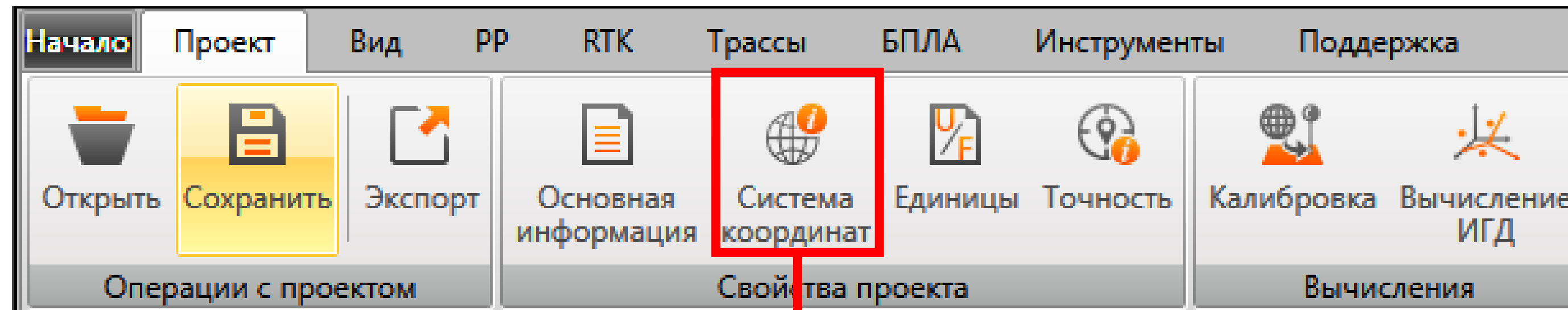


CGO2 Краткое руководство Работа с проектами LS7

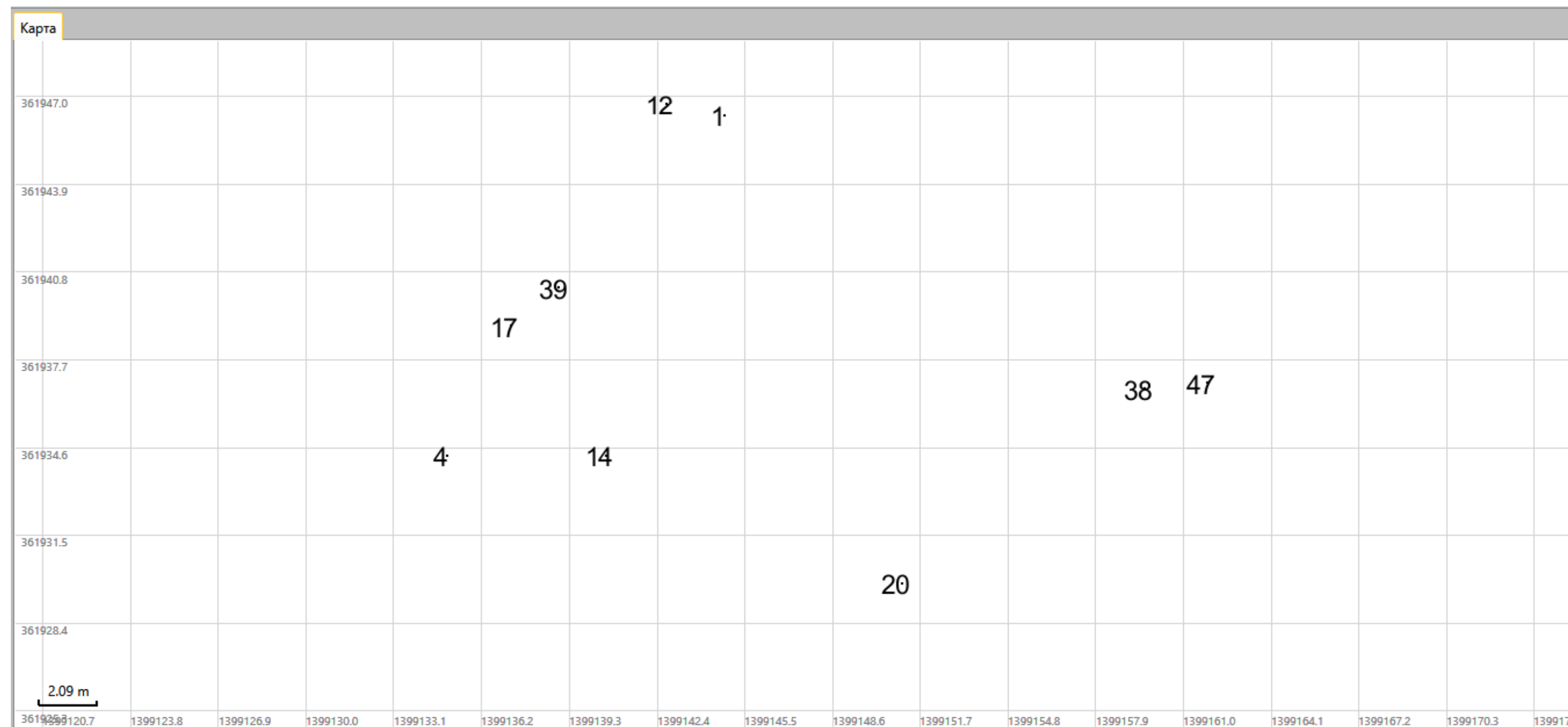
Шаг 1: Импортируйте проекты LandStar 7



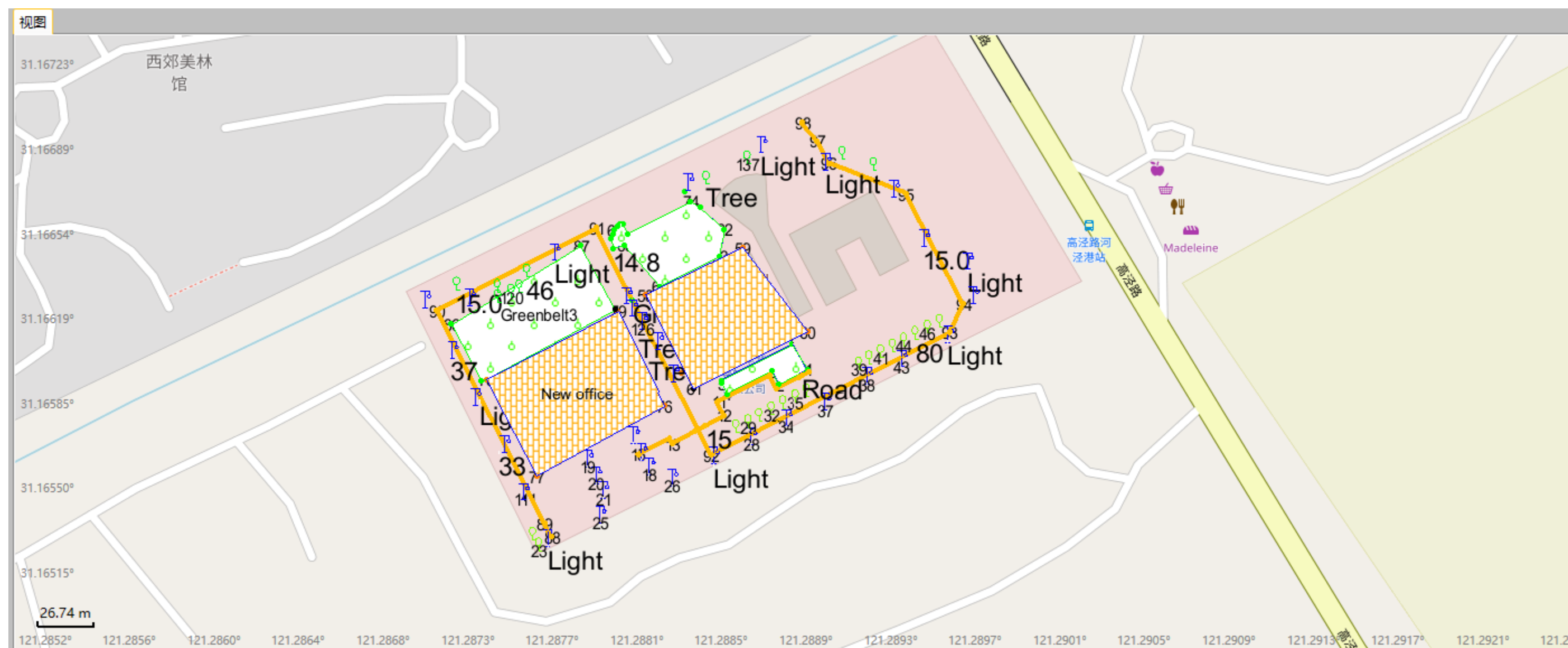
Шаг 2: Проверьте систему координат



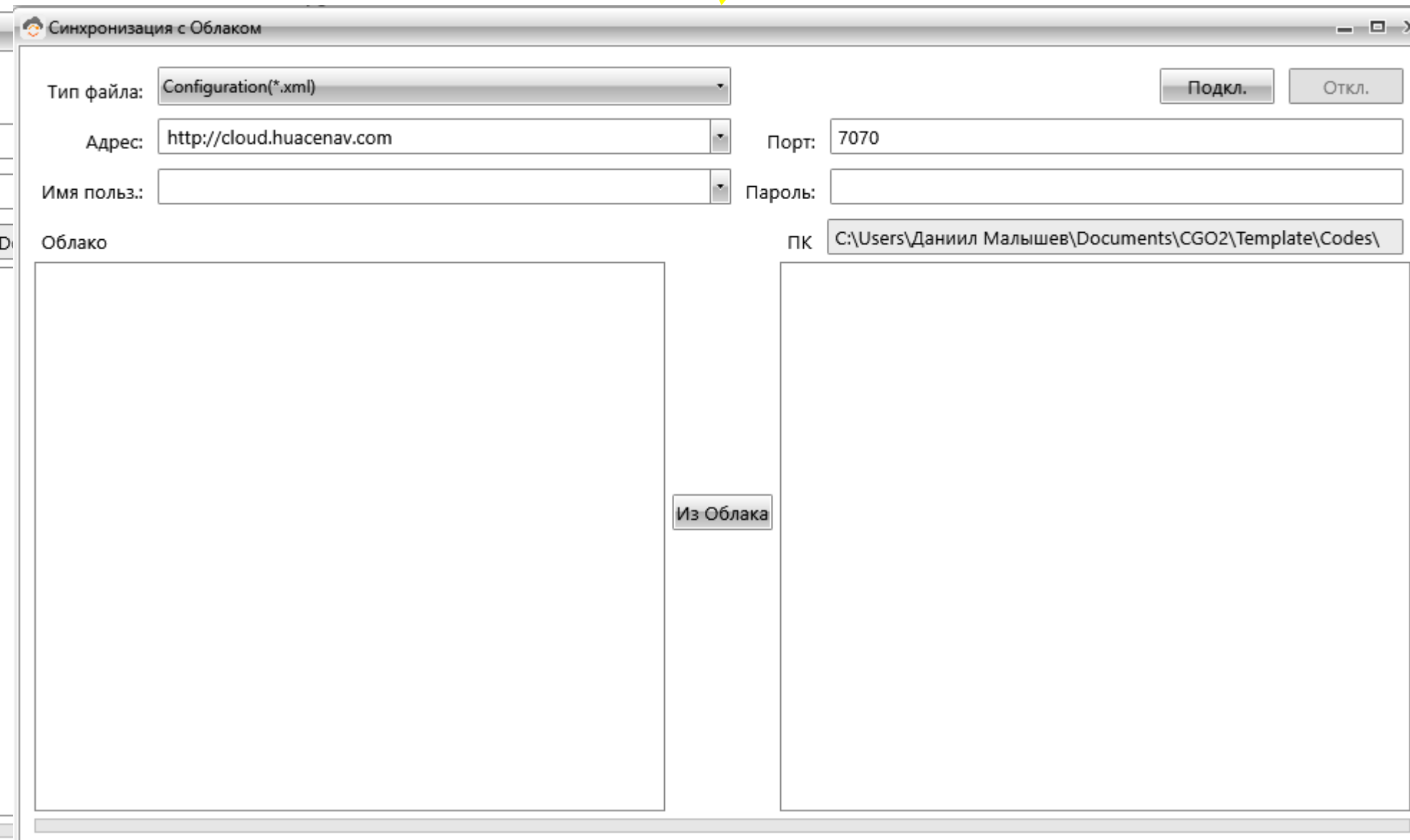
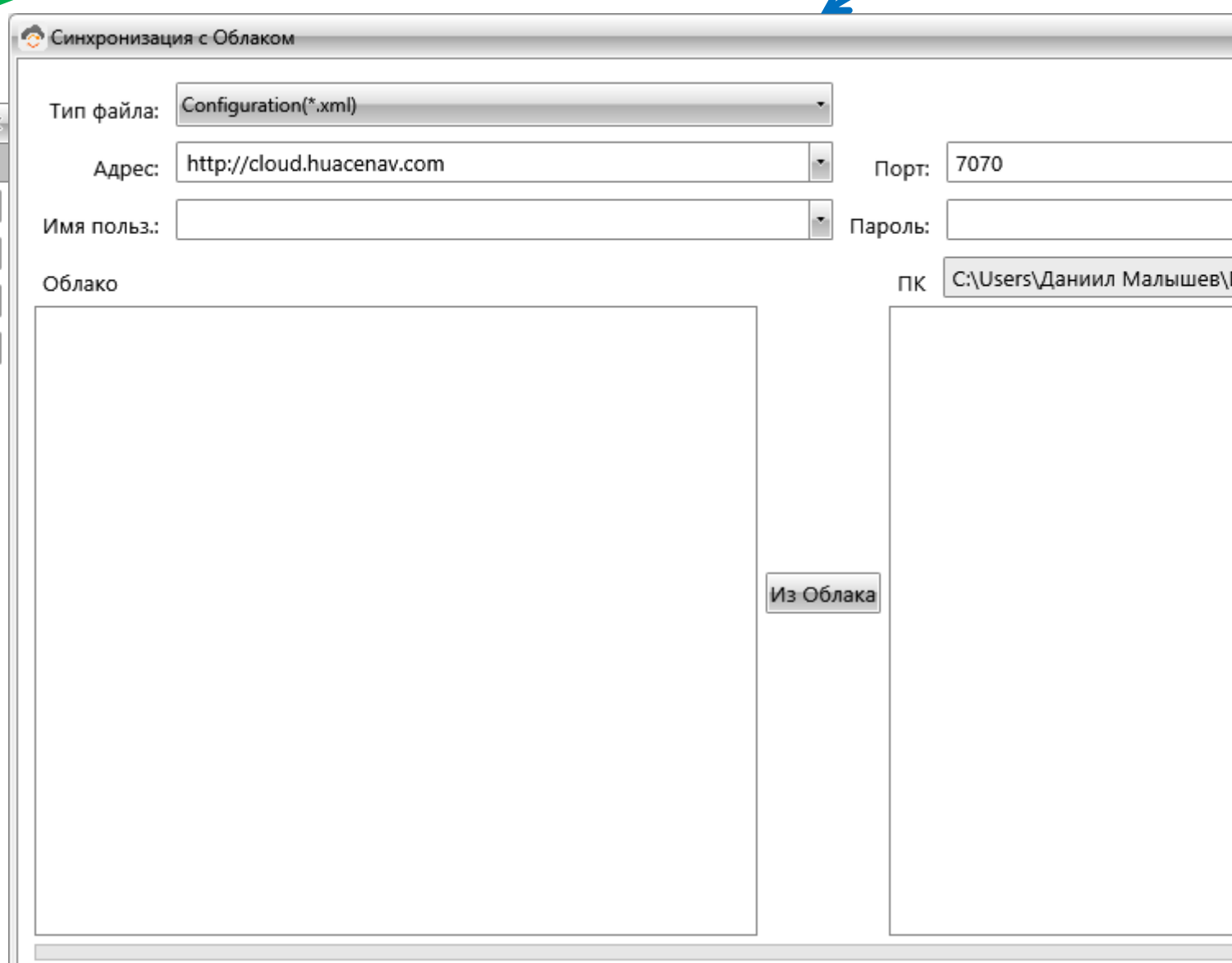
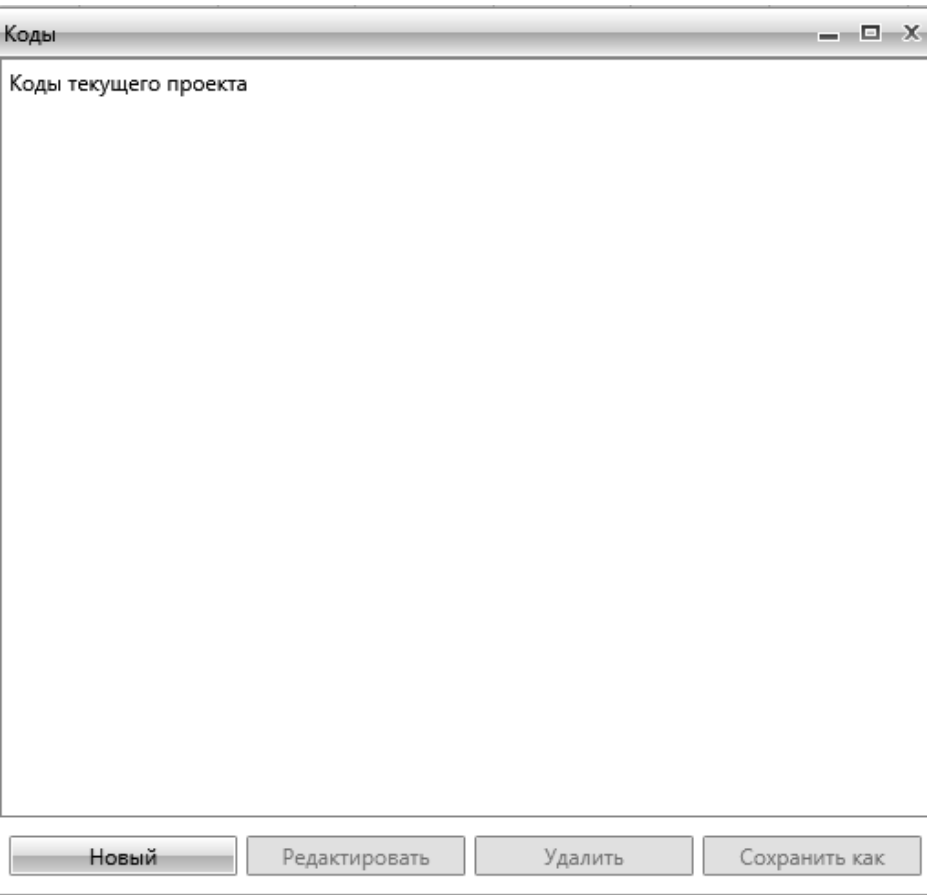
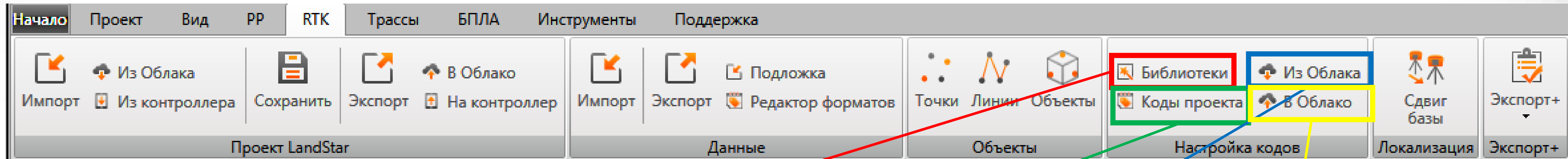
Шаг 3: Проверьте точки на карте



Инструменты – Подгрузите онлайн-карту



Шаг 4: Настройка кодов



Инструменты – База данных объектов

Начало | Проект | Вид | PP | **RTK** | Трассы | БПЛА | Инструменты | Поддержка

Импорт | Из Облака | Сохранить | Экспорт | В Облако | На контроллер | Импорт | Экспорт | Подложка | Редактор форматов | Точки | Линии | Объекты | Библиотеки | Из Облака | Коды проекта | В Облако | Сдвиг базы | Экспорт+

Проект LandStar | Данные | **Объекты** | Настройка кодов | Локализация | Экспорт+

Карта RTK X

Координаты

Точки для разбивки

Корзина

Линии

Точка

Линия

Полигон

РПК

#	Имя	Код	WGS84 Lat	WGS84 Lon	WGS84 H	WGS84 X	WGS84 Y	WGS84 Z	Реф. В	Реф. L	Реф. Н	Реф. X	Реф. Y	Реф. Z	Сев
1	base_1		43°01'24.92315"N	131°53'12.90961"E	97.682	-3118142.6602	3476823.3204	4329484.6666	40°31'10.81098"N	115°28'10.13399"E	56.2248	-2088029.3195	4383651.9715	4122130.0024	184
2	1		43°08'07.42754"N	131°56'10.66901"E	56.4991	-3115447.9333	3467801.3857	4338529.0979	40°38'02.39870"N	115°29'17.10916"E	14.9414	-2085885.3167	4375490.774	4131746.3025	196
3	2		43°08'07.42719"N	131°56'10.66913"E	56.4933	-3115447.9375	3467801.3862	4338529.086	40°38'02.39838"N	115°29'17.10936"E	14.9355	-2085885.3218	4375490.7738	4131746.2912	196
4	3		43°08'07.37766"N	131°56'10.33373"E	56.2925	-3115442.8992	3467807.1207	4338527.8332	40°38'02.30519"N	115°29'16.81099"E	14.7348	-2085879.7325	4375495.3433	4131743.9792	196
5	4		43°08'07.04297"N	131°56'10.22788"E	56.323	-3115445.8538	3467813.9893	4338520.3169	40°38'01.96863"N	115°29'16.79438"E	14.7655	-2085882.2996	4375501.6353	4131736.1203	196
6	5		43°08'06.78765"N	131°56'10.54126"E	56.5507	-3115454.8338	3467813.3871	4338514.7227	40°38'01.76532"N	115°29'17.14647"E	14.993	-2085891.6003	4375501.9172	4131731.5092	196
7	6		43°08'06.78785"N	131°56'10.54112"E	56.5437	-3115454.8253	3467813.3823	4338514.7224	40°38'01.76549"N	115°29'17.14630"E	14.986	-2085891.5928	4375501.911	4131731.5087	196
8	7		43°08'06.78783"N	131°56'10.54102"E	56.5407	-3115454.8224	3467813.3825	4338514.7199	40°38'01.76546"N	115°29'17.14621"E	14.9831	-2085891.5903	4375501.9105	4131731.5061	196
9	8		43°08'06.78784"N	131°56'10.54088"E	56.5261	-3115454.8128	3467813.3763	4338514.7103	40°38'01.76546"N	115°29'17.14608"E	14.9684	-2085891.5828	4375501.9018	4131731.4965	196
10	9		43°08'06.79742"N	131°56'09.77970"E	57.0384	-3115442.1302	3467825.001	4338515.2763	40°38'01.67144"N	115°29'16.43929"E	15.481	-2085877.5697	4375511.1052	4131729.6294	196
11	10		43°08'06.92073"N	131°56'09.77727"E	56.7656	-3115440.2175	3467822.9542	4338517.8667	40°38'01.78983"N	115°29'16.40707"E	15.2081	-2085875.7737	4375509.0975	4131732.223	196
12	11		43°08'07.76332"N	131°56'10.51360"E	56.3274	-3115440.502	3467798.3696	4338536.542	40°38'02.70088"N	115°29'16.88371"E	14.7697	-2085877.866	4375487.4568	4131753.2645	196
13	12		43°08'07.44163"N	131°56'10.57844"E	56.4274	-3115446.1771	3467802.4936	4338529.3661	40°38'02.39998"N	115°29'17.02192"E	14.8697	-2085883.4316	4375491.5839	4131746.2858	196
14	13		43°08'07.42514"N	131°56'10.41273"E	56.3385	-3115443.5802	3467805.2073	4338528.9339	40°38'02.36162"N	115°29'16.87256"E	14.7809	-2085880.5658	4375493.729	4131745.3301	196
15	14		43°08'07.04011"N	131°56'10.47668"E	56.4276	-3115450.1283	3467810.3331	4338520.3239	40°38'01.99961"N	115°29'17.02534"E	14.87	-2085886.9653	4375498.8094	4131736.9137	196
16	15		43°08'07.02402"N	131°56'10.51039"E	56.4645	-3115450.9396	3467810.0964	4338519.987	40°38'01.98870"N	115°29'17.06044"E	14.9068	-2085887.8163	4375498.6775	4131736.6823	196
17	16		43°08'07.04467"N	131°56'10.49330"E	56.4656	-3115450.3618	3467810.0309	4338520.4527	40°38'02.00626"N	115°29'17.03962"E	14.9079	-2085887.223	4375498.5704	4131737.0942	196
18	17		43°08'07.19017"N	131°56'10.33030"E	56.2114	-3115445.4457	3467810.0714	4338523.5554	40°38'02.12423"N	115°29'16.85339"E	14.6538	-2085882.1698	4375498.1405	4131739.6901	196
19	18		43°08'06.99186"N	131°56'10.50121"E	56.3075	-3115451.1624	3467810.6546	4338519.1553	40°38'01.95649"N	115°29'17.05977"E	14.7498	-2085888.0292	4375499.1608	4131735.8261	196

Page 1 of 1

Добавить | Удалить | Выбрать несколько

Свойства

A-Z

Основная информация

ID: 2

Имя: 1

Код:

Источник дан: Съёмочная

Тип: Точка

База: base_1

Формат: WGS84 В/Л/Н

Время: 2020-10-05 08:04:00.000

Координаты

Файл координ: test bt.crd

Реф. X: -2085885.3167

Реф. Y: 4375490.774

Реф. Z: 4131746.3025

Север X: 196555.016

Восток Y: 9462.2507

Реф. H: 14.9414

Реф. В: 40°38'02.39870"N

Реф. L: 115°29'17.10916"E

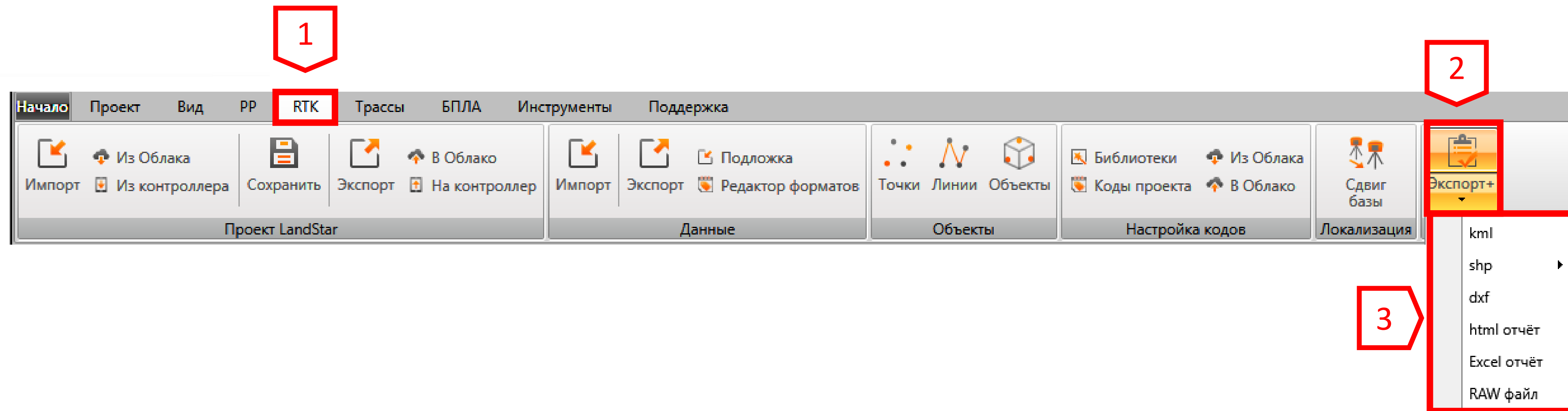
Реф. Н: 14.9414

WGS84 X: -3115447.9333

WGS84 Y: 3467801.3857

WGS84 Z: 4338529.0979

Инструменты – Экспорт/Отчёты

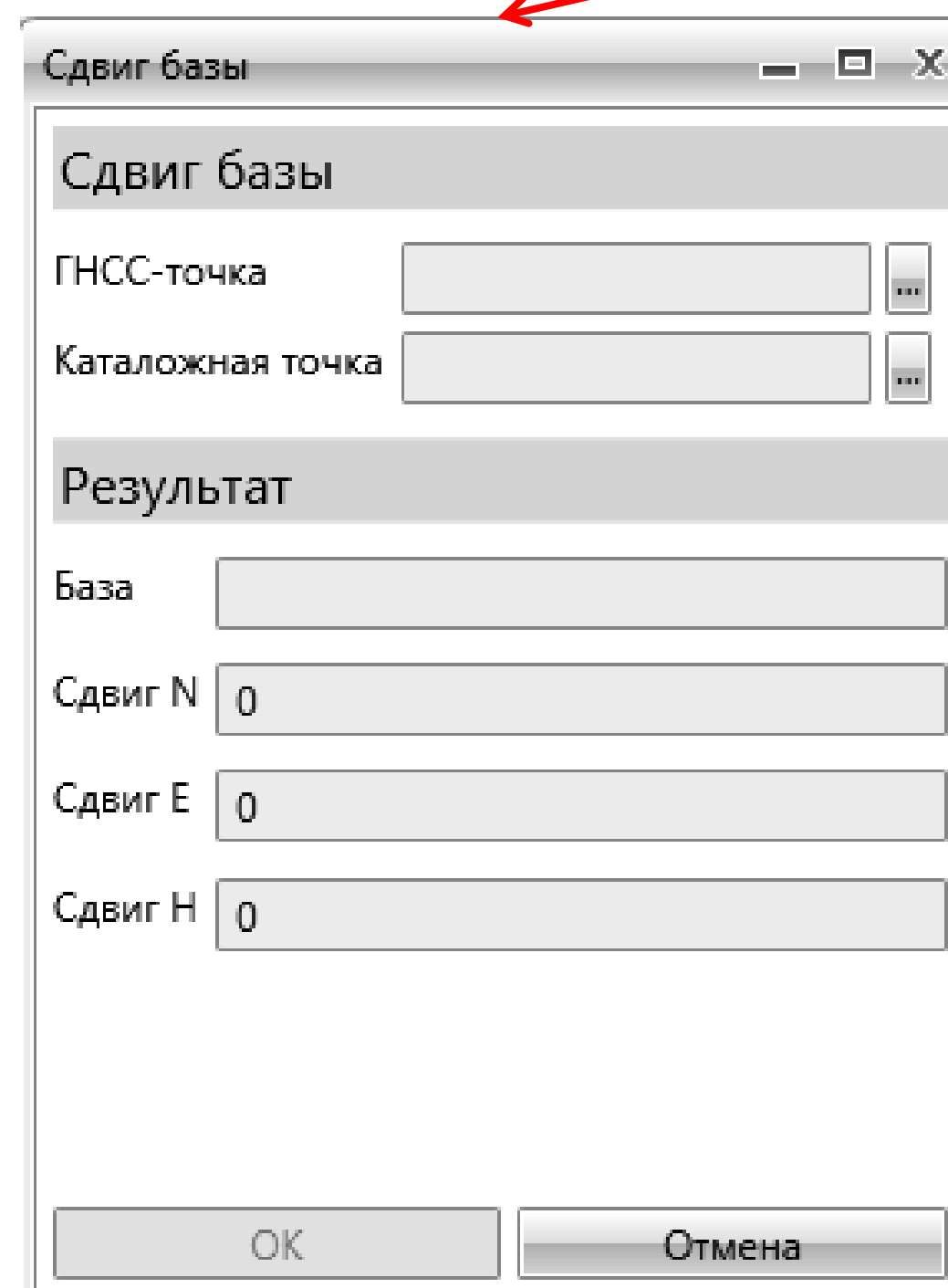
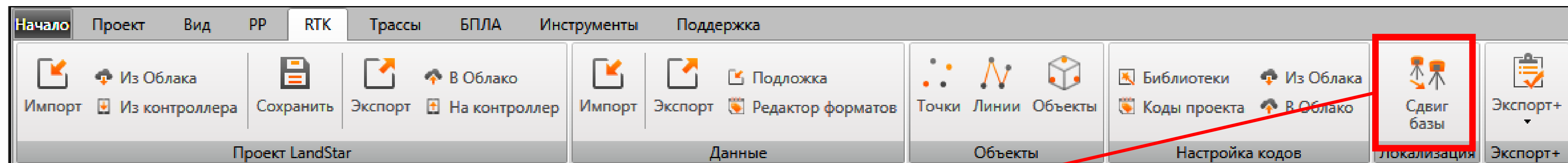


Инструменты – Экспорт проекта

The image displays the PRIN software interface with several key components highlighted:

- Export Menu:** A red box highlights the 'Экспорт' (Export) button in the top toolbar. A red arrow points from this button to the 'Выбор папки' (Select folder) dialog box.
- Cloud Sync Options:** A blue box highlights the 'В Облако' (To Cloud) button, and a green box highlights the 'На контроллер' (To Controller) button. A blue arrow points from 'В Облако' to the 'Синхронизация с Облаком' (Sync with Cloud) dialog box, and a green arrow points from 'На контроллер' to the 'Синхронизация с контроллером' (Sync with Controller) dialog box.
- File Explorer:** The 'Выбор папки' dialog shows a list of folders in the 'Документы' (Documents) directory, including 'Adac Feature Libraries', 'Bitrix24', 'CGO2', 'CREDO', 'CREDO GNSS', 'CREDO_DAT 5', 'CyberLink', 'Downloaded Installations', 'hp.applications.package.appdata', 'hp.system.package.metadata', 'Trimble Business Center', and 'Настраиваемые шаблоны Office'.
- Synchronization Dialogs:** Two dialog boxes are shown: 'Синхронизация с контроллером' (Sync with Controller) and 'Синхронизация с Облаком' (Sync with Cloud). Both show file type selection, direction of sync, and file lists.

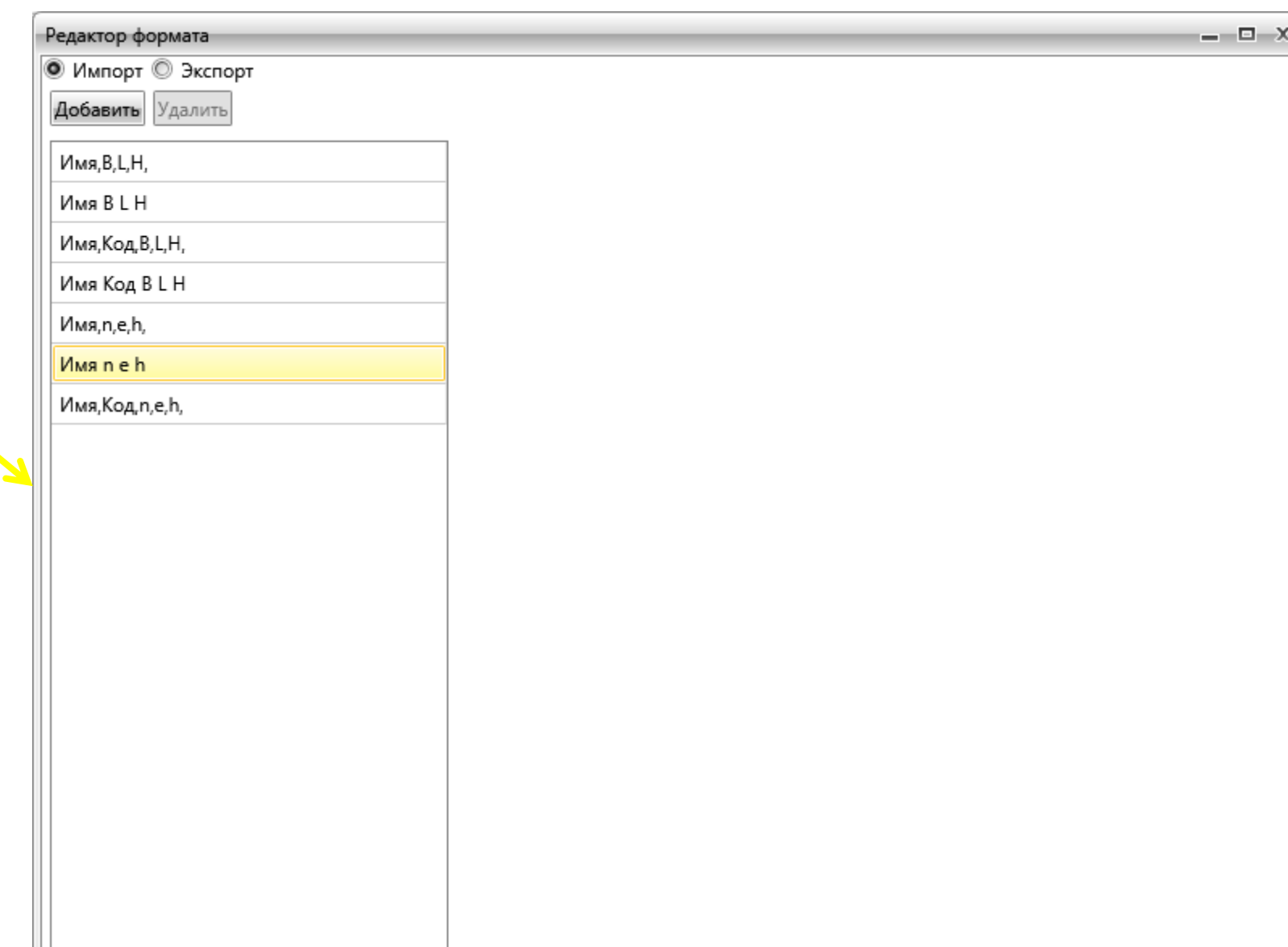
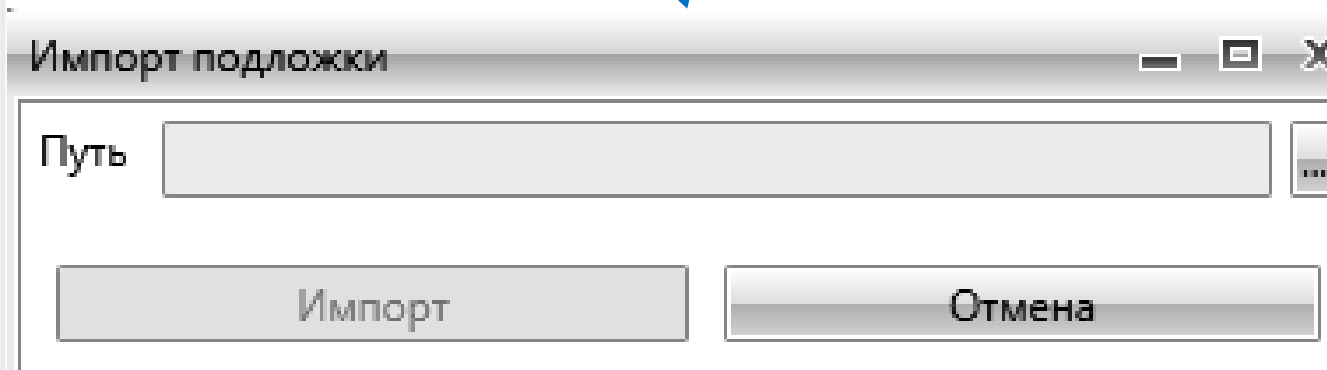
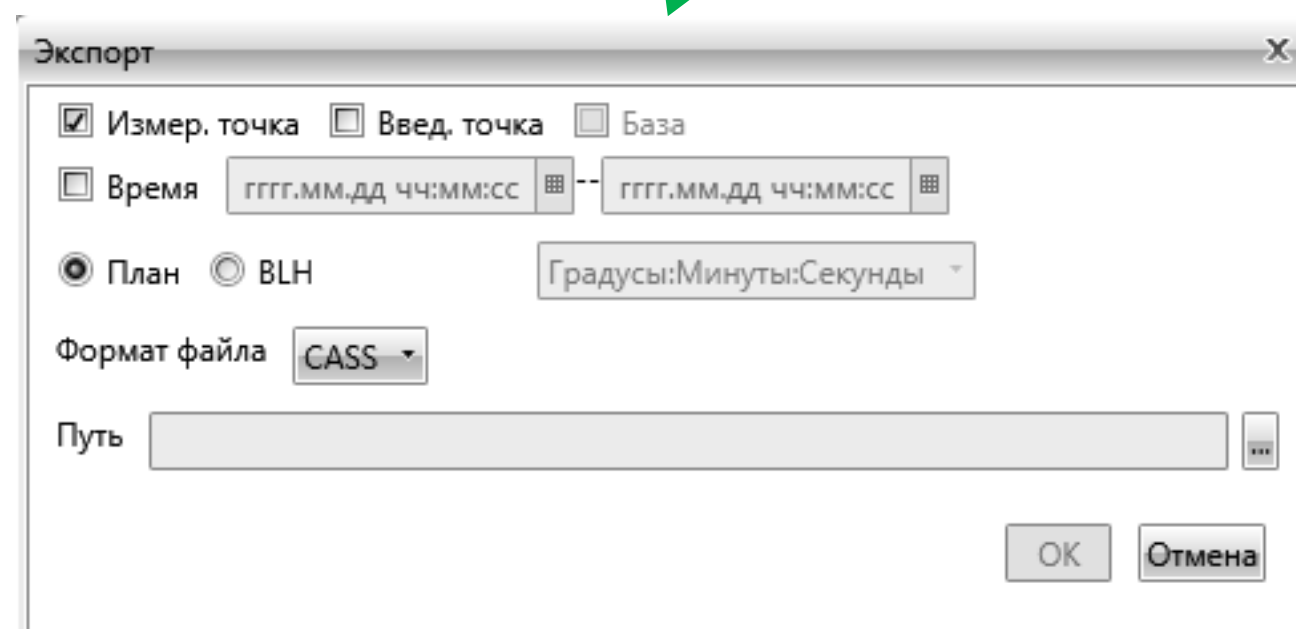
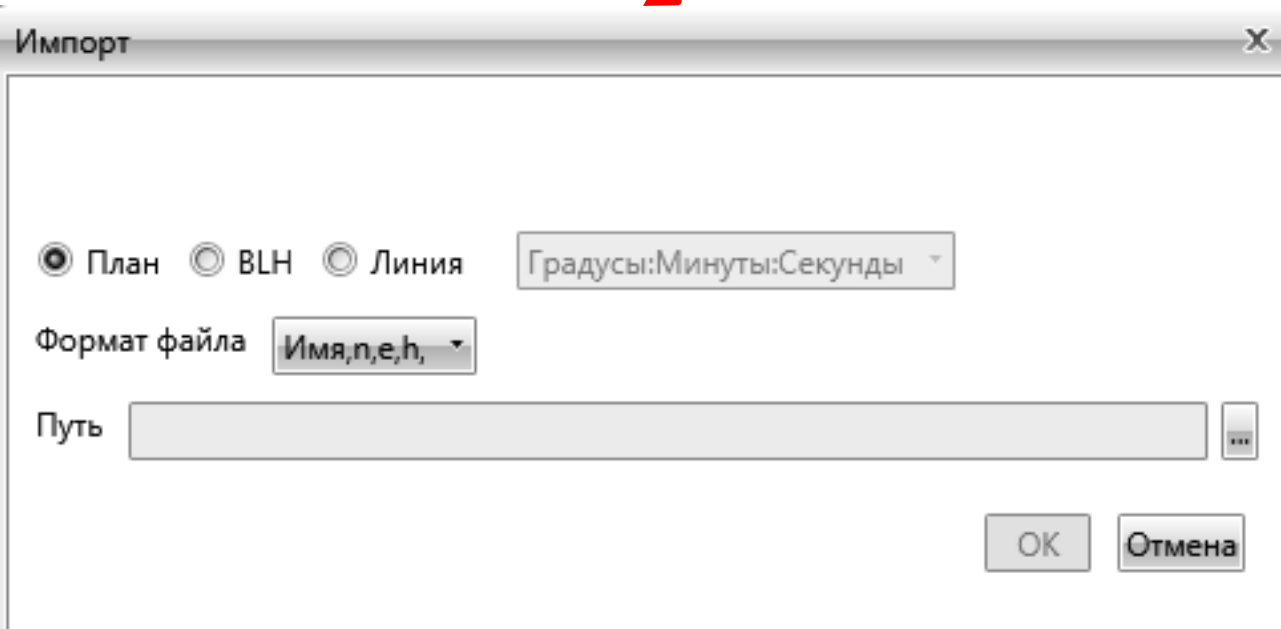
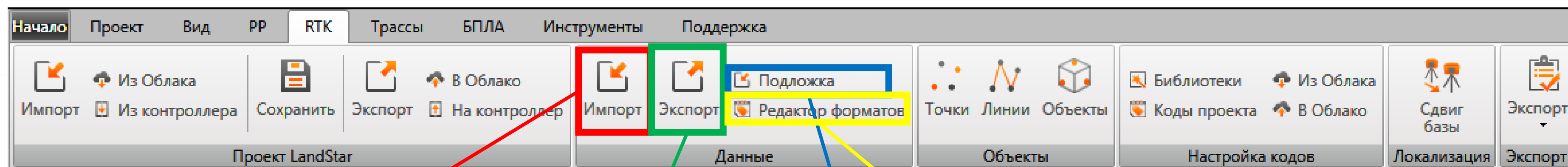
Инструменты – Сдвиг базы



The dialog box titled 'Сдвиг базы' contains the following fields and controls:

- Сдвиг базы (Section header)
- ГНСС-точка: ...
- Каталожная точка: ...
- Результат (Section header)
- База:
- Сдвиг N:
- Сдвиг E:
- Сдвиг H:
- Buttons: OK, Отмена

Инструменты – Импорт/Экспорт данных со сторонних ресурсов



Спасибо за внимание!



8 (800) 222-34-91



support@prin.ru



8 (995) 112-34-91



@prin_support_bot



PRINSupport



PRIN_support