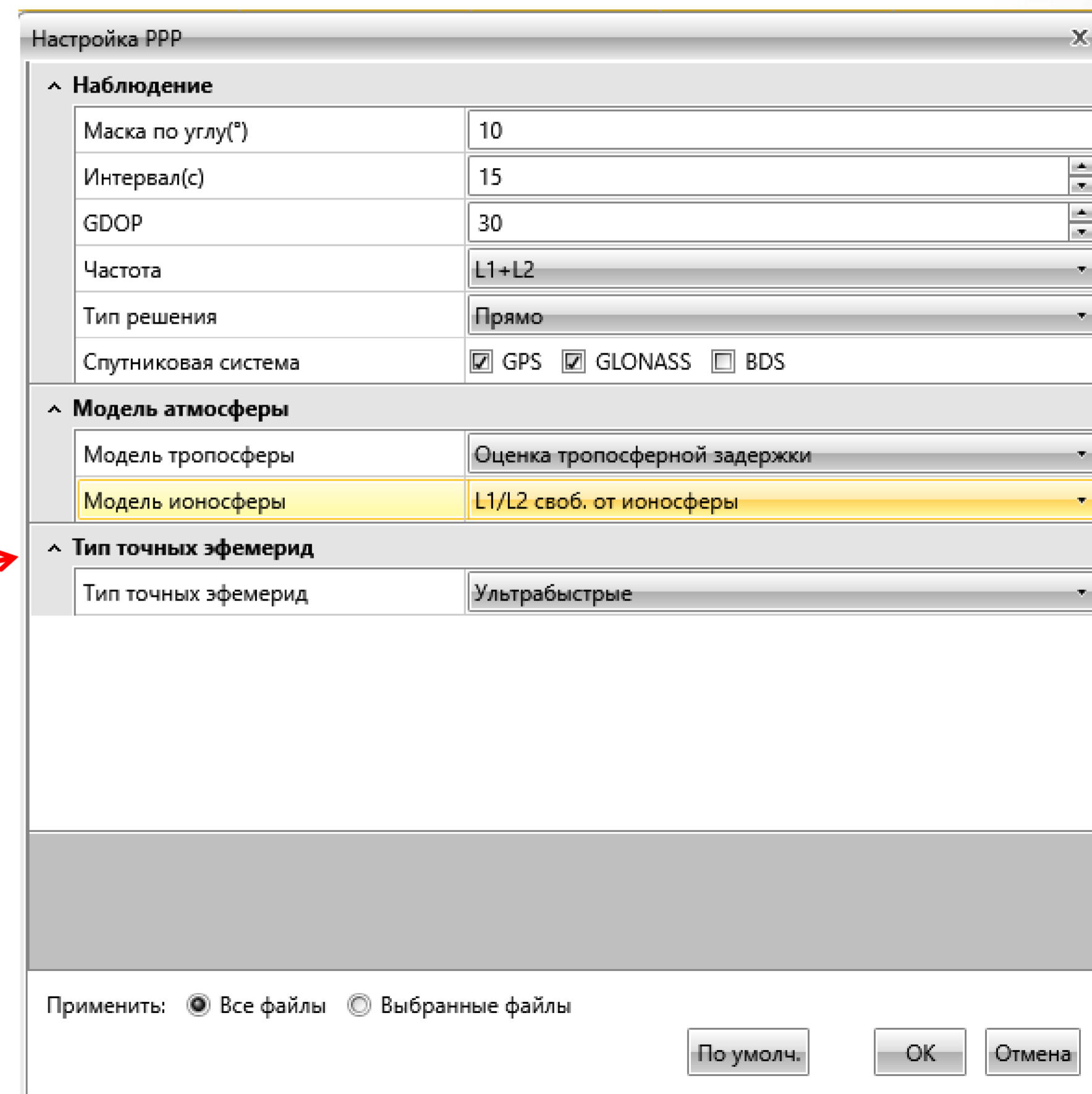
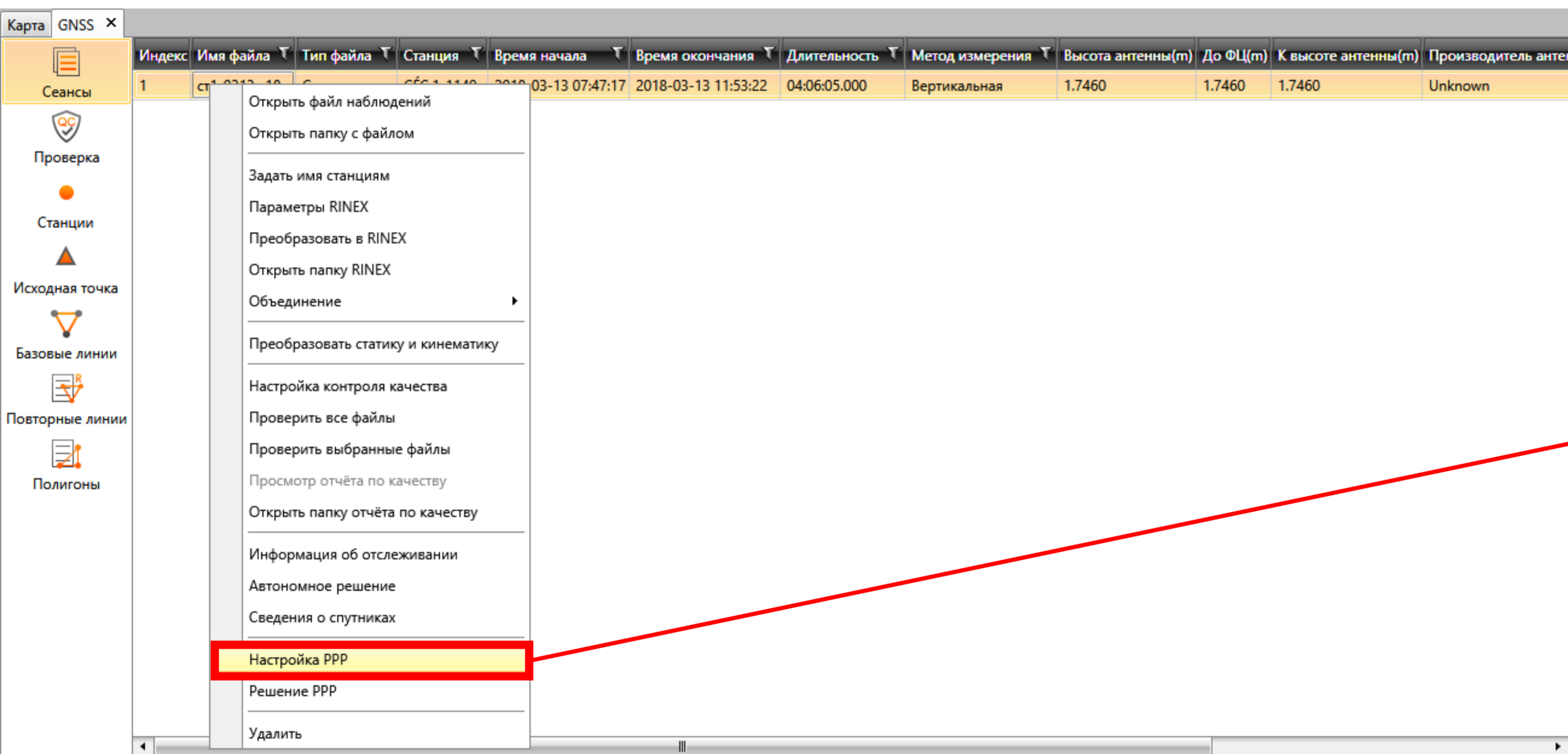
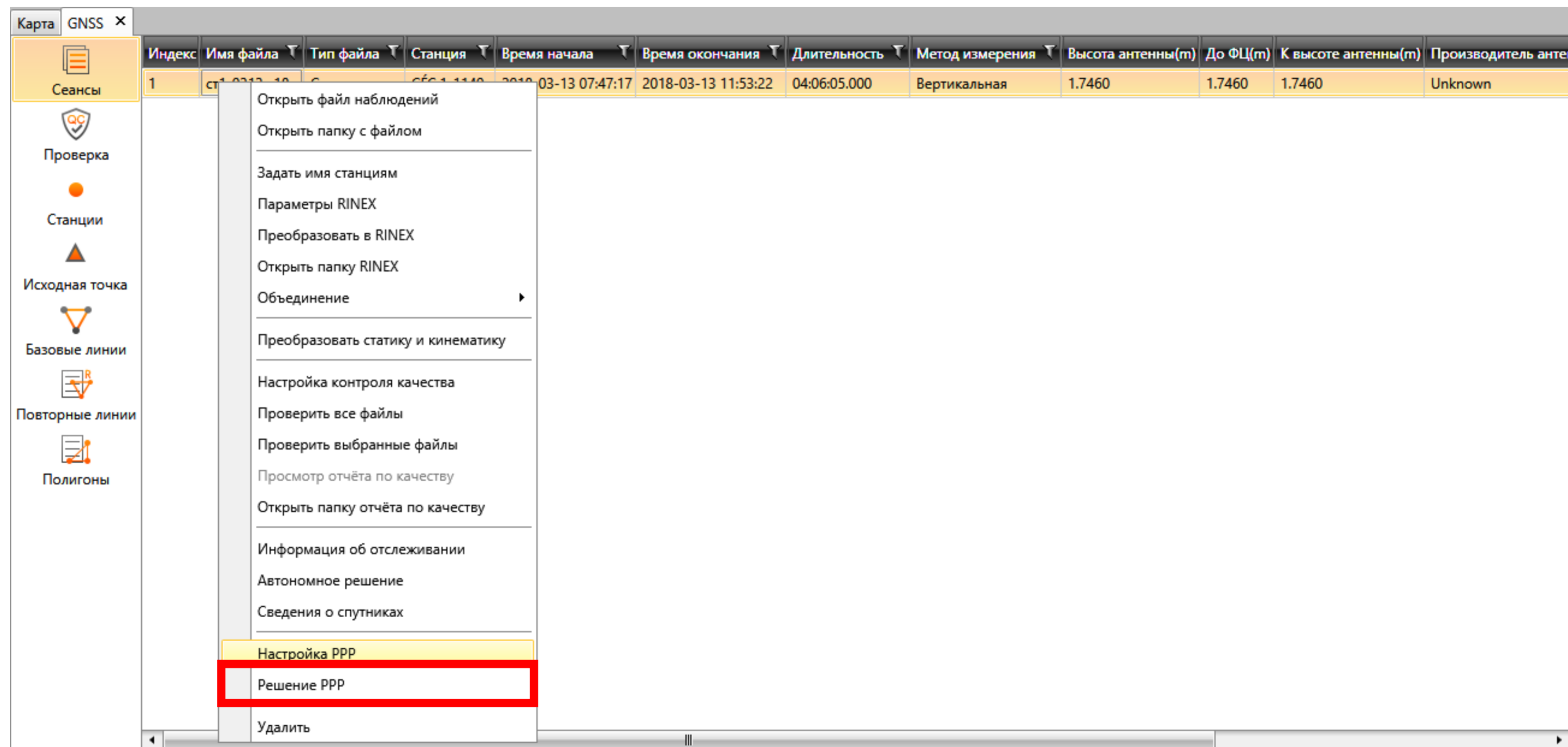


CGO2 Краткое руководство Обработка PPP

Шаг 1: Настройте параметры обработки



Шаг 2: Расчёт



The screenshot shows the PRIN software interface. On the left is a sidebar with navigation icons for 'Сеансы', 'Проверка', 'Станции', 'Исходная точка', 'Базовые линии', 'Повторные линии', and 'Полигоны'. The main window displays a table with columns: 'Индекс', 'Имя файла', 'Тип файла', 'Станция', 'Время начала', 'Время окончания', 'Длительность', 'Метод измерения', 'Высота антенны(м)', 'До ФЦ(м)', 'К высоте антенны(м)', and 'Производитель антенны'. A context menu is open over the first row, with 'Решение PPP' highlighted in red.

Индекс	Имя файла	Тип файла	Станция	Время начала	Время окончания	Длительность	Метод измерения	Высота антенны(м)	До ФЦ(м)	К высоте антенны(м)	Производитель антенны
1	ст1-0313-10...	...	сфс-1-1110	2018-03-13 07:47:17	2018-03-13 11:53:22	04:06:05.000	Вертикальная	1.7460	1.7460	1.7460	Unknown

- Открыть файл наблюдений
- Открыть папку с файлом
- Задать имя станциям
- Параметры RINEX
- Преобразовать в RINEX
- Открыть папку RINEX
- Объединение
- Преобразовать статику и кинематику
- Настройка контроля качества
- Проверить все файлы
- Проверить выбранные файлы
- Просмотр отчёта по качеству
- Открыть папку отчёта по качеству
- Информация об отслеживании
- Автономное решение
- Сведения о спутниках
- Настройка PPP**
- Решение PPP**
- Удалить

Шаг 3: Проверка результата

Карта GNSS ×

- Сеансы
- Проверка
- Станции
- Исходная точка
- Базовые линии
- Повторные линии
- Полигоны

Индекс	Исходн	Станция	Восток Y(m)	Север X(m)	Высота(m)	L MCK	B MCK	Элл. высота(m)	X(m)	Y(m)	Z(m)	L WGS84	B WGS84	Элл
1		СГС,1-1140а	501946.1344	7037580.0187	132.9612	034°14'24.63525"E	63°26'28.85072"N	132.9612	2363892.6431	1608924.0917	5682262.0093	034°14'24.63525"E	63°26'28.85072"N	132

Свойства

A-Z

Основные

Имя точки: СГС,1-1140а

Код: СГС,1-1140а

Примечание:

Система координат

Источник: Precise Point Positioning (PPP)

Введённые

ст1-0313а.18о

Результат обработки базовых линийВ01(ст.hcs->ст1-0313а.hcs)

Precise Point Positioning (PPP)

Долгота: 034°14'24.63525"E

Элл. высота(m): 132.9612

Пространственные коорд.

X(m): 2363892.6431

Y(m): 1608924.0917

Z(m): 5682262.0093

Спасибо за внимание!



8 (800) 222-34-91



support@prin.ru



8 (995) 112-34-91



@prin_support_bot



PRINSupport



PRIN_support